










Tappa  
**12**

**SIENA - BAGNO DI ROMAGNA**

km 212

cronotabella

giovedì 20 maggio 2021

Quota			DISTANZE			ORA DI PASSAGGIO			
			par- ziali	per- corse	da per- correre	media km/ora			
						35	37	39	
<b>PROVINCIA DI SIENA</b>									
	<b>350</b>	<b>SIENA</b>	↑ Start Village	<b>5.4</b>			<b>11.20</b>	<b>11.20</b>	<b>11.20</b>
	<b>349</b>	<b>SIENA</b>	↑ km 0	<b>0.0</b>	<b>0.0</b>	<b>212.0</b>	<b>11.30</b>	<b>11.30</b>	<b>11.30</b>
	346	Quercegrossa	↑ sr.222	4.8	4.8	207.2	11.36	11.36	11.35
	565	Castellina in Chianti	↑ sr.222	10.7	15.5	196.5	11.52	11.51	11.50
	351	Santa Maria a Grignano	↪ sr.222	7.3	22.8	189.2	12.02	12.01	11.59
<b>PROVINCIA DI FIRENZE</b>									
	480	Panzano in Chianti	↪ sr.222	6.6	29.4	182.6	12.13	12.11	12.09
	233	Greve in Chianti	↑ sr.222	6.3	35.7	176.3	12.21	12.19	12.17
	247	Strada in Chianti	↑ sr.222	11.0	46.7	165.3	12.38	12.35	12.32
	90	Grassina	↑ sr.224	8.3	55.0	157.0	12.49	12.45	12.42
	85	Ponte a Ema	↪ v.Chiantigiana	2.1	57.1	154.9	12.52	12.48	12.45
	55	Firenze	↑ v.Righi-v.Sestese	4.6	61.7	150.3	12.58	12.54	12.50
	<b>83</b>	<b>Sesto Fiorentino</b>	↪ v.I Maggio-v.Ginori	<b>14.8</b>	<b>76.5</b>	<b>135.5</b>	<b>13.21</b>	<b>13.16</b>	<b>13.11</b>
	314	Collina	↪ v.d.Gualdo	4.0	80.5	131.5	13.33	13.27	13.21
	<b>598</b>	<b>Monte Morello</b>	↑ v.Colli Alti	<b>4.5</b>	<b>85.0</b>	<b>127.0</b>	<b>13.46</b>	<b>13.38</b>	<b>13.32</b>
	437	Montorsoli	↪ ss.65	7.8	92.8	119.2	13.56	13.48	13.41
	476	Pratolino	↪ sp.102	2.0	94.8	117.2	13.59	13.51	13.44
	501	Vetta le Croci	↪ sp.84	4.9	99.7	112.3	14.07	13.59	13.51
	71	Le Sieci	↪ sr.67	11.1	110.8	101.2	14.22	14.13	14.05
	84	Svinc. di Pontassieve	↑ sr.70	5.1	115.9	96.1	14.30	14.20	14.12
	737	Borselli	↑ sr.70	10.6	126.5	85.5	15.00	14.48	14.38
	<b>1060</b>	<b>Passo della Consuma</b>	↑ sr.70	<b>6.1</b>	<b>132.6</b>	<b>79.4</b>	<b>15.18</b>	<b>15.04</b>	<b>14.52</b>
<b>PROVINCIA DI AREZZO</b>									
	498	Bv. per Stia	↪ sp.74	9.7	142.3	69.7	15.30	15.16	15.04
	471	Stia	↪ v.Ricci-sp.310	5.7	148.0	64.0	15.38	15.23	15.11
	525	Ponte Biforcio	↑ sp.310	2.7	150.7	61.3	15.42	15.27	15.15
	<b>1295</b>	<b>Passo della Calla</b>	↑ sp.4	<b>13.2</b>	<b>163.9</b>	<b>48.1</b>	<b>16.20</b>	<b>16.02</b>	<b>15.46</b>
<b>PROVINCIA DI FORLÌ-CESENA</b>									
	555	Corniolo	↑ sp.4	13.5	177.4	34.6	16.37	16.19	16.03
	414	Perleta	↑ sp.310	3.8	181.2	30.8	16.42	16.24	16.07
	334	Isola	↑ sp.310	6.2	187.4	24.6	16.51	16.31	16.15
	<b>257</b>	<b>Santa Sofia</b>	↪ sp.77	<b>3.5</b>	<b>190.9</b>	<b>21.1</b>	<b>16.55</b>	<b>16.36</b>	<b>16.19</b>
	449	Raggio	↑ sp.77	3.4	194.3	17.7	17.05	16.45	16.27
	691	Montriolo	↪ sp.96	4.3	198.6	13.4	17.17	16.56	16.37
	<b>770</b>	<b>Passo del Carnaio</b>	↪ sp.26	<b>4.0</b>	<b>202.6</b>	<b>9.4</b>	<b>17.23</b>	<b>17.01</b>	<b>16.43</b>
	456	San Piero in Bagno	↑ sr.71	6.0	208.6	3.4	17.30	17.09	16.50
	<b>490</b>	<b>BAGNO DI ROMAGNA</b>	↑ sr.71	<b>3.4</b>	<b>212.0</b>	<b>0.0</b>	<b>17.36</b>	<b>17.14</b>	<b>16.54</b>

NOTE:



Traguardo Volante:

km 76.5 Sesto Fiorentino

km 190.9 Santa Sofia



Gran Premio della Montagna:

km 85 - Monte Morello - m 598 (3ª cat.)

km 132.6 - Passo della Consuma - m 1060 (2ª cat.)

km 163.9 - Passo della Calla - m 1295 (2ª cat.)

km 202.6 - Passo del Carnaio - m 770 (3ª cat.)



Galleria/Tunnel: km



Passaggio a Livello/Level Crossing: km