



**SITUAZIONE
IDROLOGICA
N.36**

DISTRETTO DEL FIUME PO

Condizioni idrologiche al 13 Settembre 2021

Data elaborazione 13/09/2021

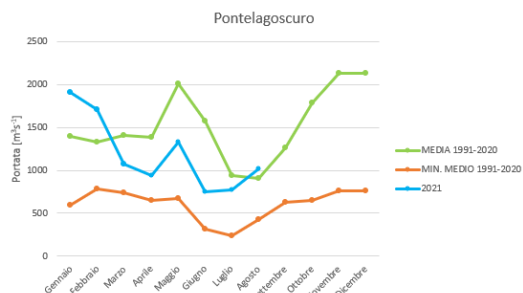
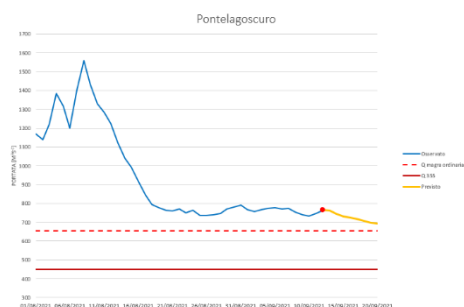
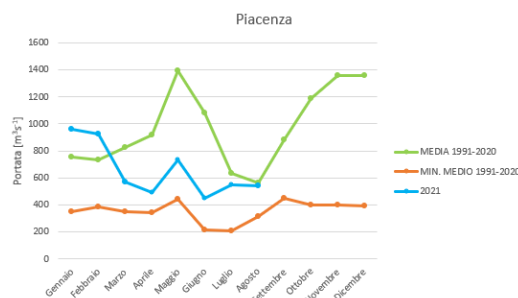
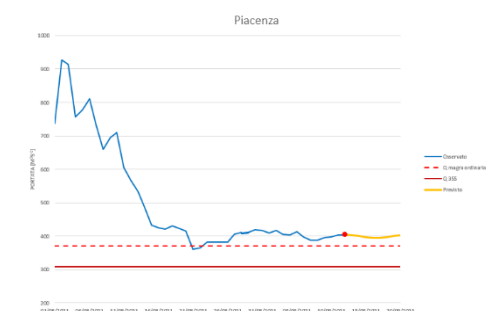
PORTATE

Le portate nelle principali sezioni del fiume Po, osservate e previste, sono riportate nella tabella e nei grafici successivi. Durante i primi giorni del mese di agosto è stato osservato, per tutte le principali sezioni idrometriche considerate, un notevole incremento delle portate fino a valori superiori rispetto a quelli di "portata di magra ordinaria". A tale incremento è seguito poi un naturale esaurimento con valori tipici del periodo, mantenendo valori al di sopra della magra ordinaria nei primi giorni di settembre.

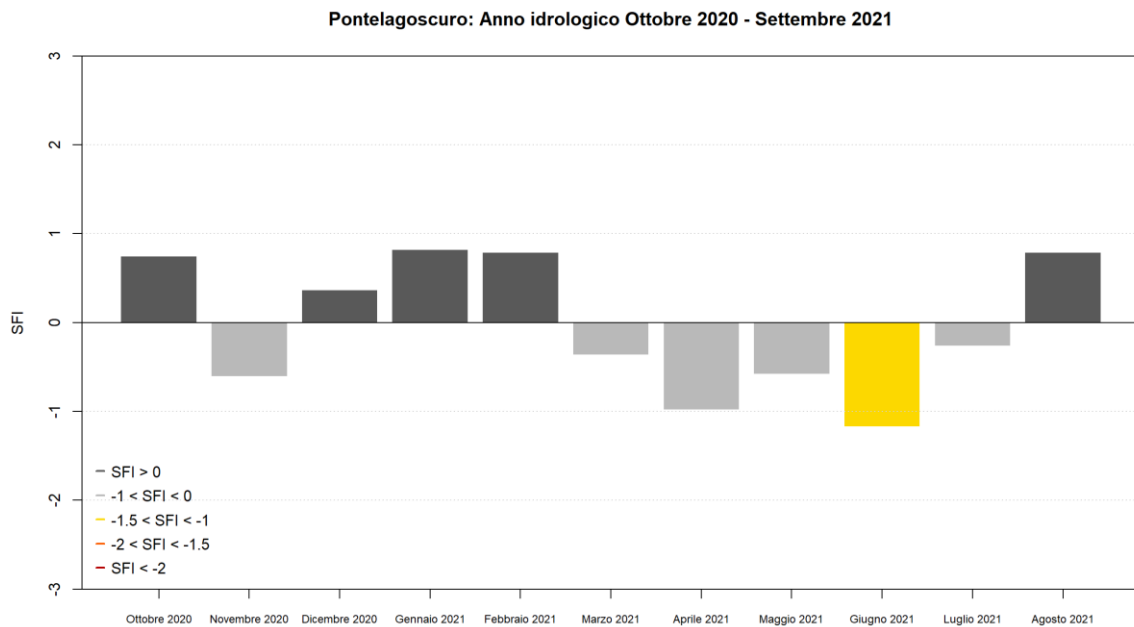
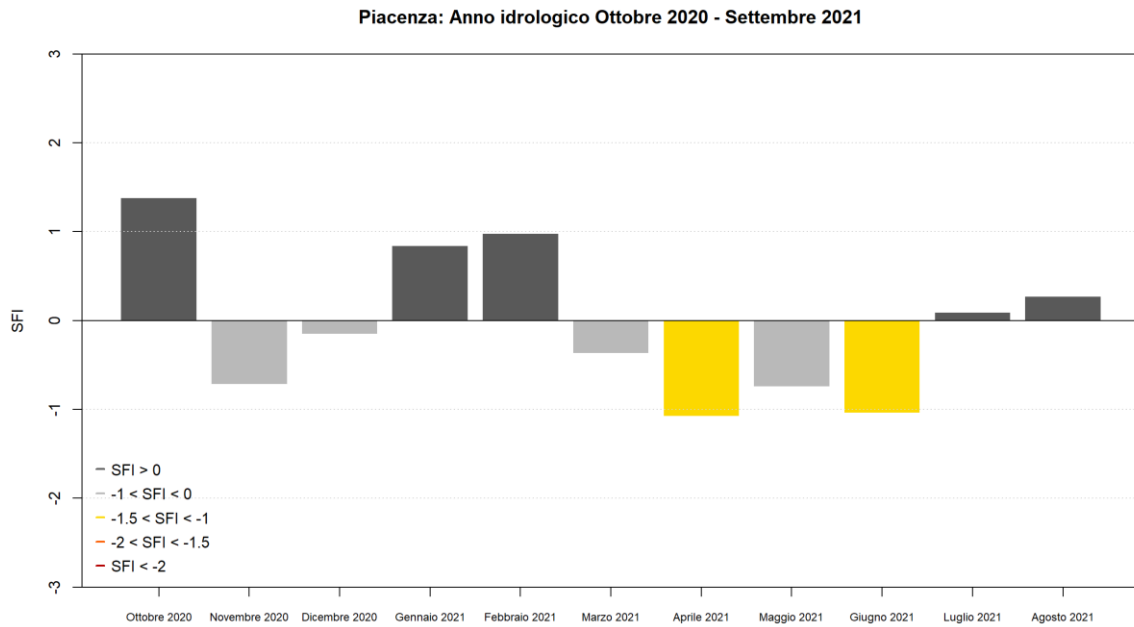
Nei prossimi giorni è previsto un aumento delle portate nelle sezioni più a monte, ovvero Piacenza, Cremona e Boretto, che si propagherà nelle sezioni più a valle di Borgoforte e Pontelagoscuro, mantenendo sempre i deflussi su valori superiori a quelli di magra ordinaria.

	Piacenza	Cremona	Boretto	Borgoforte	Pontelagoscuro
06/09/2021	398	617	613	684	769
07/09/2021	388	601	592	663	775
08/09/2021	388	601	583	652	754
09/09/2021	395	604	579	650	741
10/09/2021	398	606	587	656	734
11/09/2021	402	613	601	671	747
12/09/2021	404	615	608	674	764
13/09/2021	402	610	605	669	761
14/09/2021	400	598	588	655	744
15/09/2021	396	581	562	642	731
16/09/2021	394	567	534	628	724
17/09/2021	394	562	518	619	717
18/09/2021	396	557	518	612	706

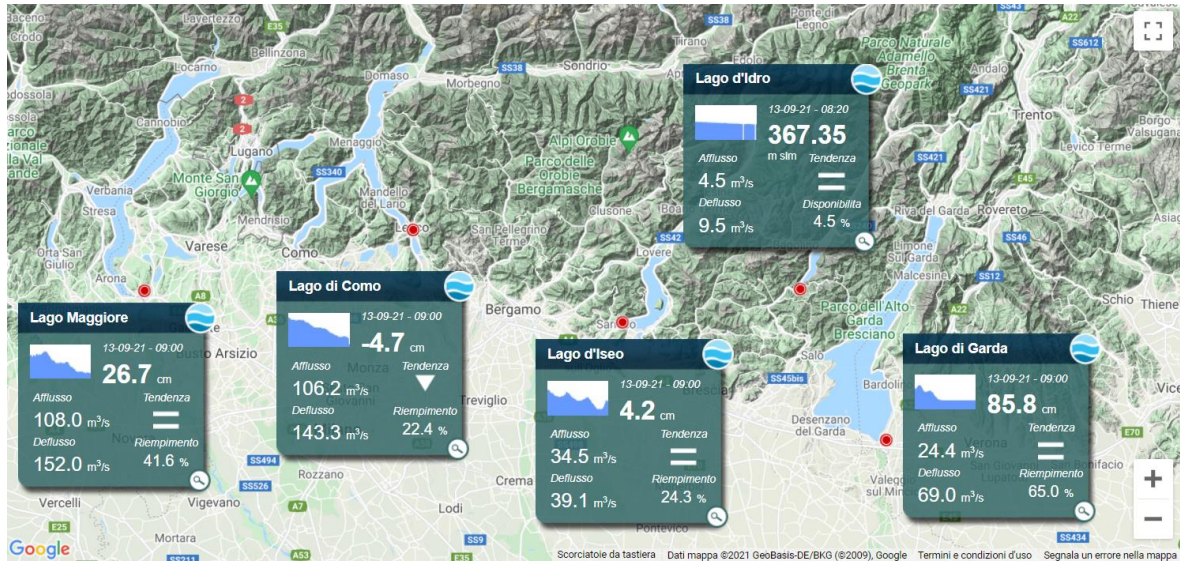
Qui di seguito sono presentati i grafici della sezione di Piacenza e della sezione di chiusura del Po a Pontelagoscuro.



I valori di “SFI-Standardized Flow Index”, per il mese di Agosto 2021, calcolati per le principali sezioni del fiume Po sono tutti compresi tra 0 e +1, a cui corrisponde una condizione di “normale siccità idrologica”.

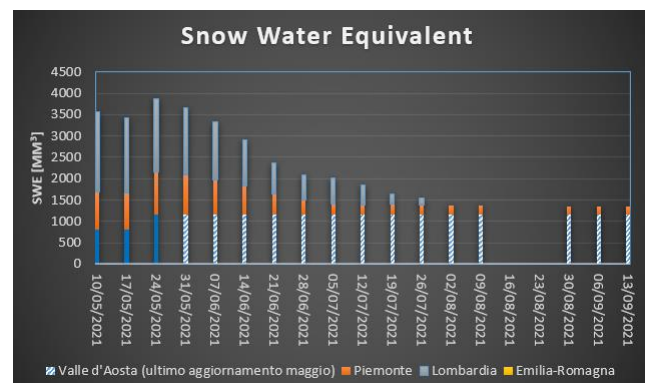
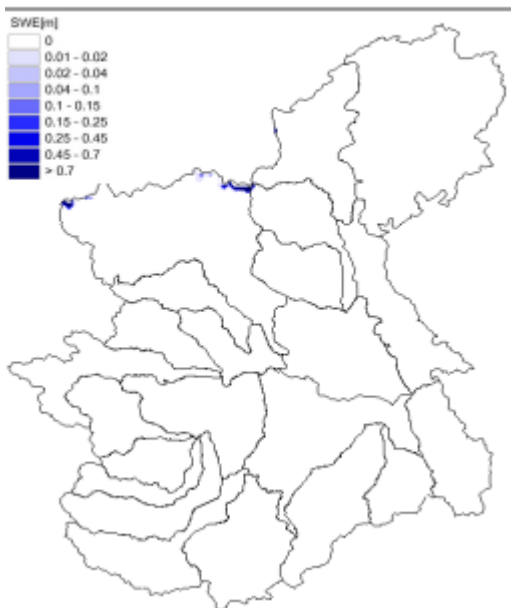


LAGHI: i grandi laghi presentano una riduzione dei livelli idrometrici in linea con l'andamento stagionale, per garantire un volume di laminazione in previsione delle piogge di settembre.



NEVE: il valore di SWE complessivo, per gli ambiti territoriali considerati, non presenta variazioni significative rispetto alla situazione precedente, identificando un manto nevoso residuo.

Mappa della distribuzione dell'SWE



PREVISIONI METEOROLOGICHE: durante questa settimana predominerà, nelle regioni settentrionali, un regime mediamente occidentale con il transito verso la seconda parte della settimana di una perturbazione di origine atlantica. Al nord le precipitazioni saranno quindi sopra la media e le temperature al di sopra dei range tipici.

