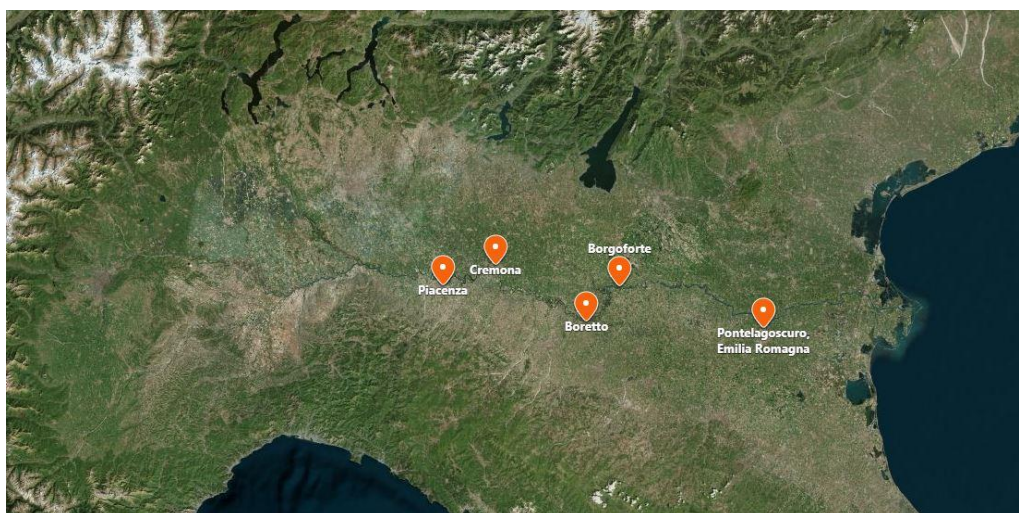




## Stato idrologico del Fiume Po- Gennaio 2020

15/01/2020

Lo stato idrologico del bacino del Po è stato valutato sulla base delle osservazioni disponibili alle cinque principali stazioni idrometriche ubicate lungo il corso del fiume Po, così come rappresentate nella figura seguente.



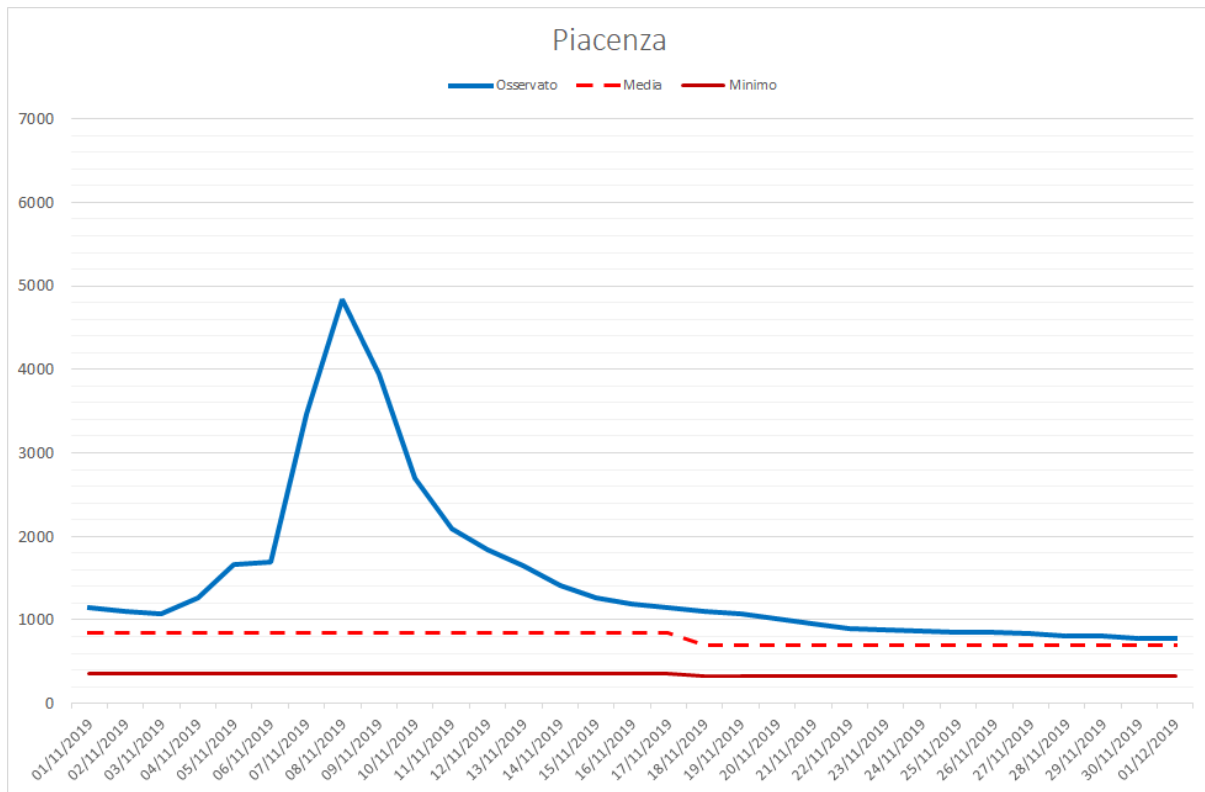
Dopo il passaggio della piena del Po durante il periodo natalizio, i livelli idrometrici si sono progressivamente ridotti lungo tutta l'asta principale del fiume Po, caratterizzando così la magra invernale tipica di questo periodo.

Durante i primi quindici giorni di gennaio le portate si sono ridotte di circa 30-50 m<sup>3</sup>/s al giorno nelle principali sezioni idrometriche del Po tra Piacenza e Pontelagoscuro, raggiungendo oggi i livelli idrometrici riportati in tabella.

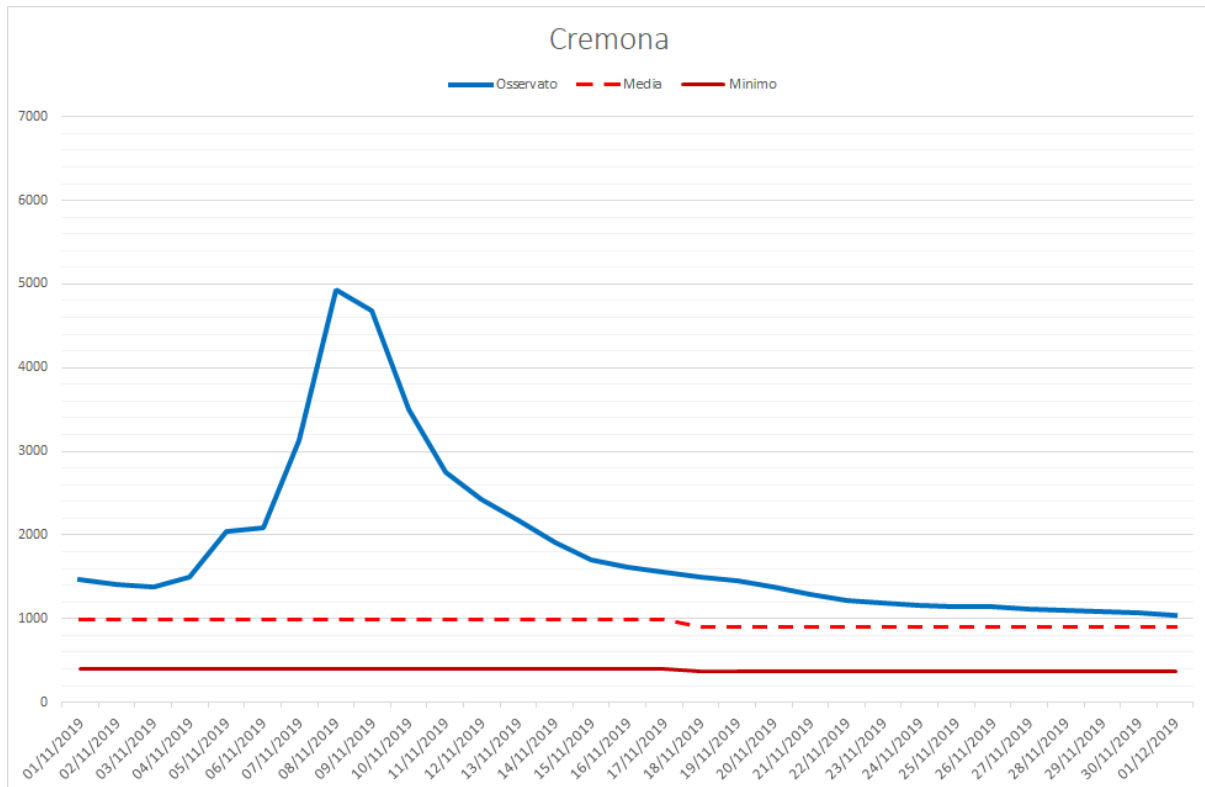
Sezione	Livello sullo zero idrometrico [m]
Piacenza	0.6
Cremona	-5.3
Boretto	-1.0
Borgoforte	0.0
Pontelagoscuro	-4.1

Nelle figure successive sono riportati gli andamenti temporali delle portate giornaliere per ciascuna delle sezioni idrometriche considerate.

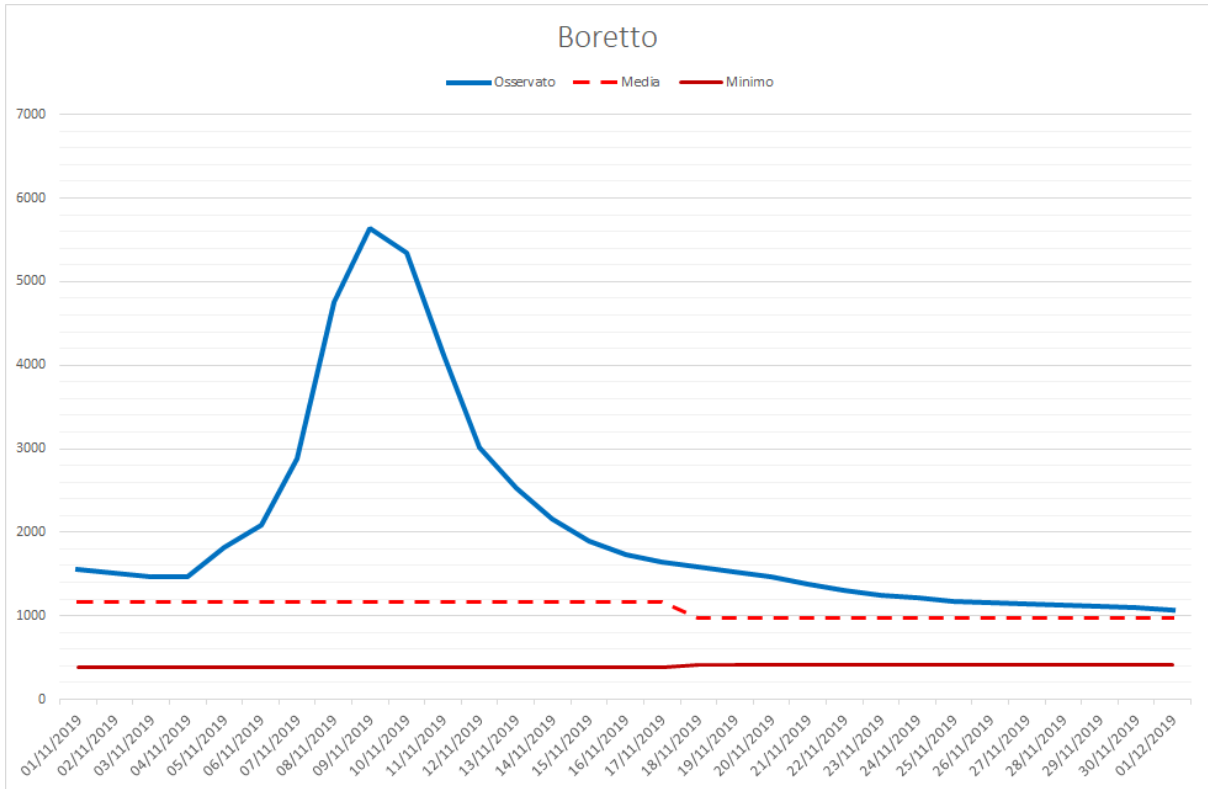
- **Piacenza**



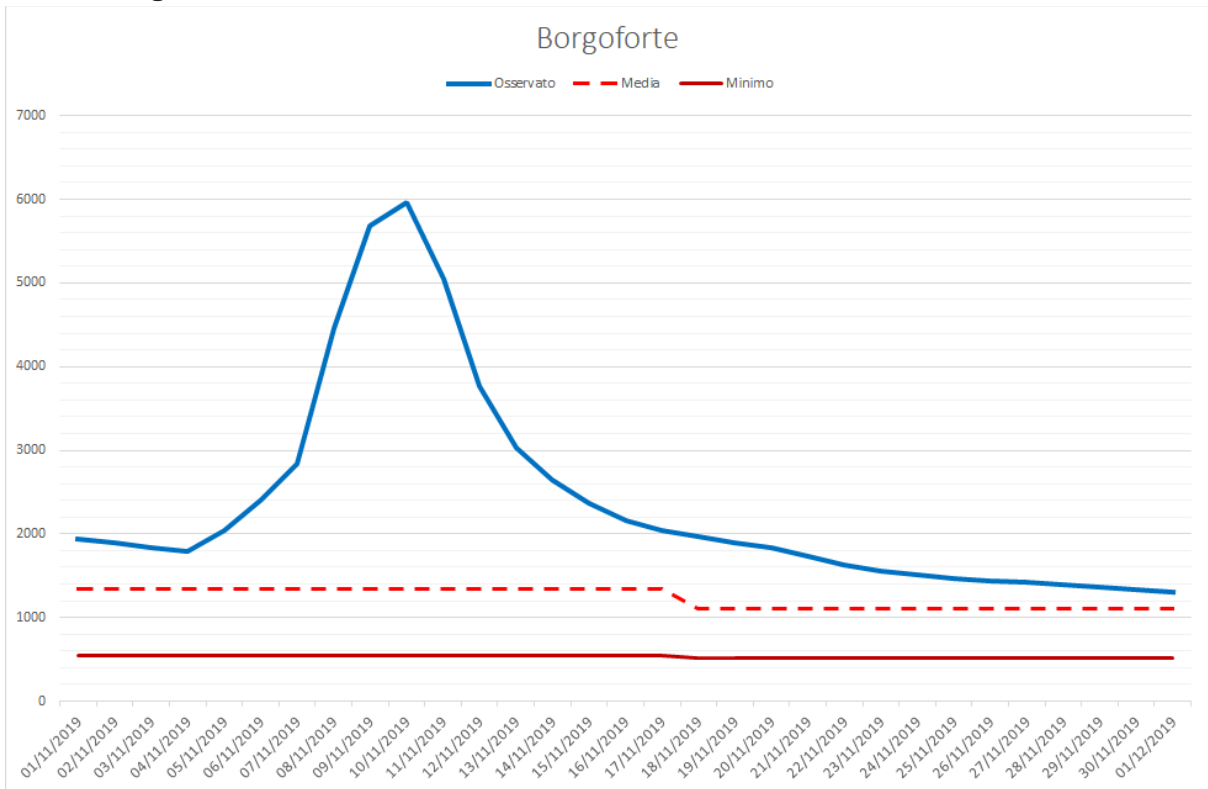
- **Cremona**



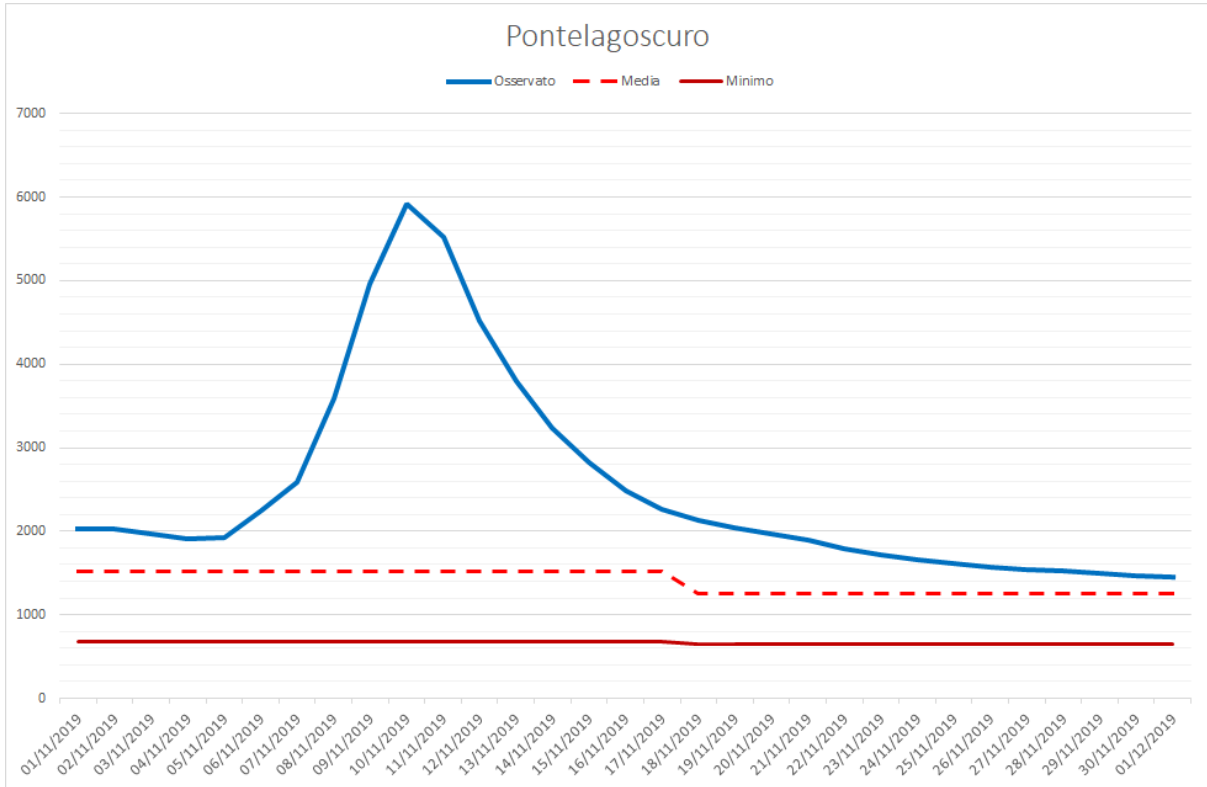
● **Boretto**



● **Borgoforte**



- Pontelagoscuro



**Il progressivo esaurimento delle portate è stato accompagnato dall'emersione di vaste parti sabbiose di alveo, ricordandoci così il paesaggio del Grande Fiume che spesso si presenta al sopraggiungere dei periodi a volte siccitosi (foto sotto: Paolo Panni reporter naturalista).**

